















LEGENDA

-  Stavební objekty-rekonstruované
-  Stavební objekty-navržené
-  Stavební objekty-odstraňované
-  Řešený přístřešek
-  Navržená zeleň
-  Hranice parcely č. 725
-  Navržená přípojka vody
-  Navržená přípojka kanalizace
-  Navržená kanalizace dešťová
-  Navržená kanalizace splašková
-  Navržený přívod NN do budovy č.p. 256 - oprava
-  Navržené přepojení stožáru OS10 - oprava



Zodpov.projektant	Vypracoval	Kreslil	<div><div>PROJECT</div><div>A E D s.r.o.</div><div>Architektonická a projektční kancelář, Lanžhotská 3448/2, 690 02 Břeclav Tel. 774 03 03 30, 530 502 440 tucek@tprojekt.cz, www.tprojekt.cz</div></div>	
ing. Tuček	Gálová	Gálová		
investor				
Správa železniční dopravní cesty, Dlážďená 1003/7, 110 00 Praha				
Stavba	Rekonstrukce a optimalizace budovy žst. Hrušovany nad Jevišovkou		Formát	2A4
Objekt			Datum	12/2017
			Stupeň	DPS
			Zak. číslo	17/2017
Obsah výkresu	Katastrální situační výkres		Měřítko	Číslo výkresu
			1:500,	C2a